广东省施工图数字化审查专用
出图 设计单位：北京市市政工程设计研究总院有限公司
2024年06月27日确认图纸
审图 机构名称：广东舍卫工程技术咨询有限公司
机构类别：一类 认定书编号：19079
业务范围：一类 房屋建筑（含超限高层）工程，一类 市政基础设施（给水、排水、燃气、热力、道路、桥梁、隧道、公共交通、载人索道、轨道交通、环境卫生、风景园林）工程
有效期至：2026年12月24日
2024年07月01日完成审查

会签栏

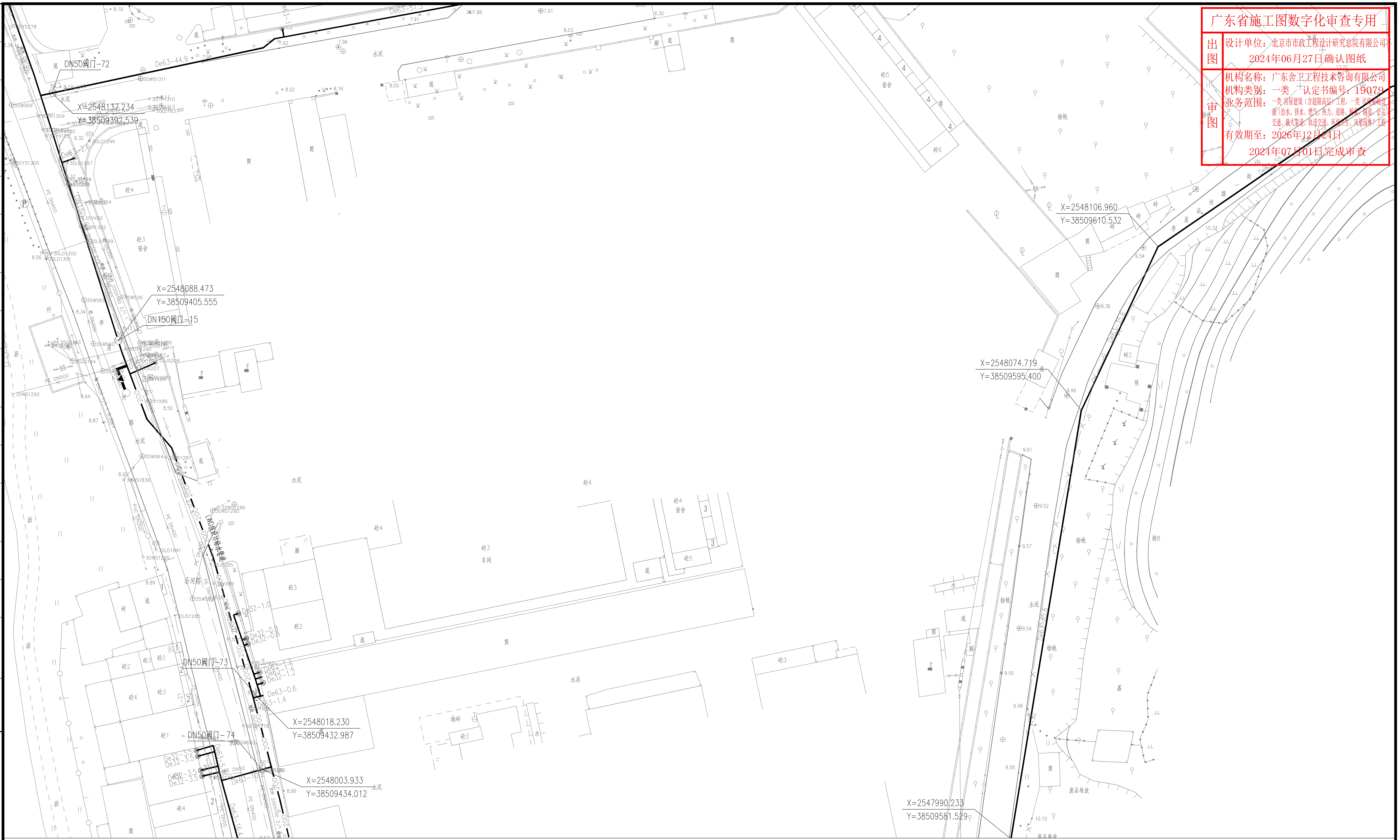
DN50阀门-72
X=2548137.234
Y=38509392.539
De63-44.9
De63-51.5
X=2548088.473
Y=38509405.555
DN150阀门-15
DN50阀门-73
De63-0.6
X=2548018.230
Y=38509432.987
DN50阀门-74
X=2548003.933
Y=38509434.012
X=2548106.960
Y=38509610.532
X=2548074.719
Y=38509595.400
X=2547990.233
Y=38509581.529
De63-55.8
沿河路
水泥
砼4
砼3
砼2
车间
宿舍
杨桃
废品堆放

分幅范围：

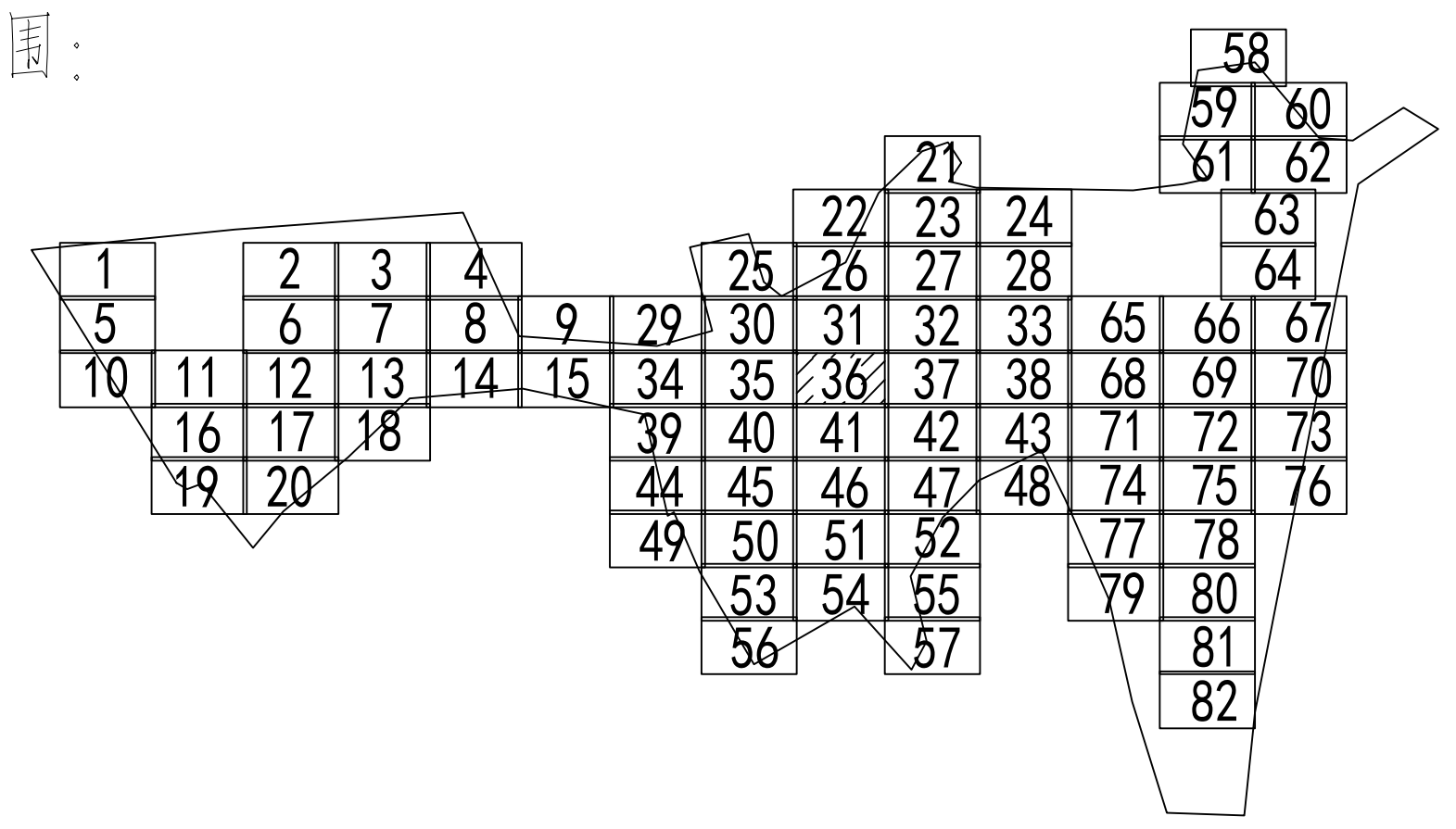
1 2 3 4 5 6 7 8 9 10 11 12 13 14 15 16 17 18 19 20 21 22 23 24 25 26 27 28 29 30 31 32 33 34 35 36 37 38 39 40 41 42 43 44 45 46 47 48 49 50 51 52 53 54 55 56 57 58 59 60 61 62 63 64 65 66 67 68 69 70 71 72 73 74 75 76 77 78 79 80 81 82

图例：

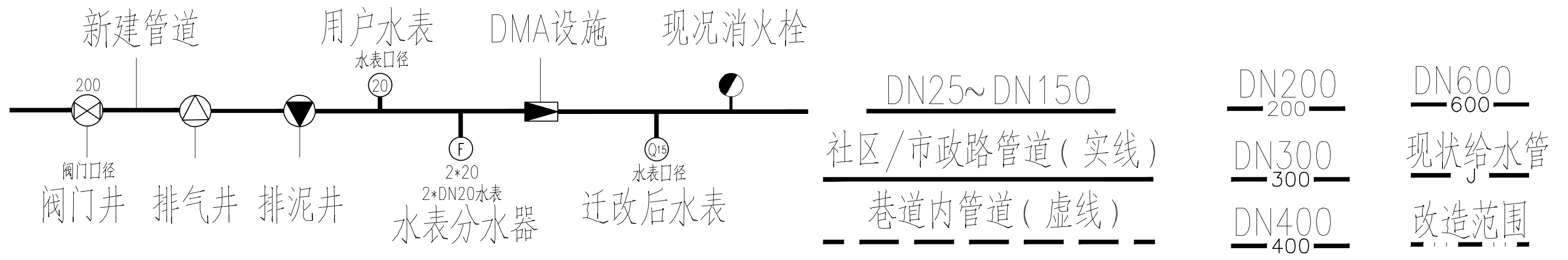
新建管道
用户水表
DMA设施
现况消火栓
200
阀门口径
阀门井
排气井
排泥井
水表口径
20
F
2*20
2*DN20水表
水表分水器
Q15
水表口径
迁改后水表
DN25~DN150
社区/市政路管道(实线)
巷道内管道(虚线)
DN200
200
DN300
300
DN400
400
DN600
600
现状给水管
改造范围

说 明：

1、本图单位除管径为毫米外，其余为米。
2、设计采用大地2000坐标系，85高程系统。
3、注意保护现况管线，如有破损，按原状恢复。
4、管道设计为图上定线，长度为图上量得，施工前应核实管道长度及坐标，如有问题应及时与相关部门协商解决。
5、管道高点设置排气阀，低点设置排泥阀，本图管道位置仅作为施工指引使用，具体现场位置可根据现场情况调整，但需满足设计要求。

工程设计出图专用章(05)
单位名称:北京市市政工程设计研究总院有限公司
业务范围:工程设计综合资质甲级
资质证书编号:A111005439
有效期至:2028年12月22日

北京市市政工程设计研究总院有限公司	东莞市供水设施更新改造项目-东莞市供水管网更新改造二期工程（横沥、桥头、樟木头、谢岗、大朗标段）勘察设计	项目(副)负责人	张亚峰	张亚峰	校核人	卓奇奇	卓奇奇	阶段	施工图设计
	桥头镇 给水工程（李屋、石水口、田头角村）	专业负责人	张亚峰	张亚峰	审核人	罗知平	罗知平	图号	2023N108-SS020102-GS07-36
	李屋村村落给水管道平面图(三十六)	设 计 人	刘旭来	刘旭来	审定人	罗知平	罗知平	日期	2024.06 比例 1:500